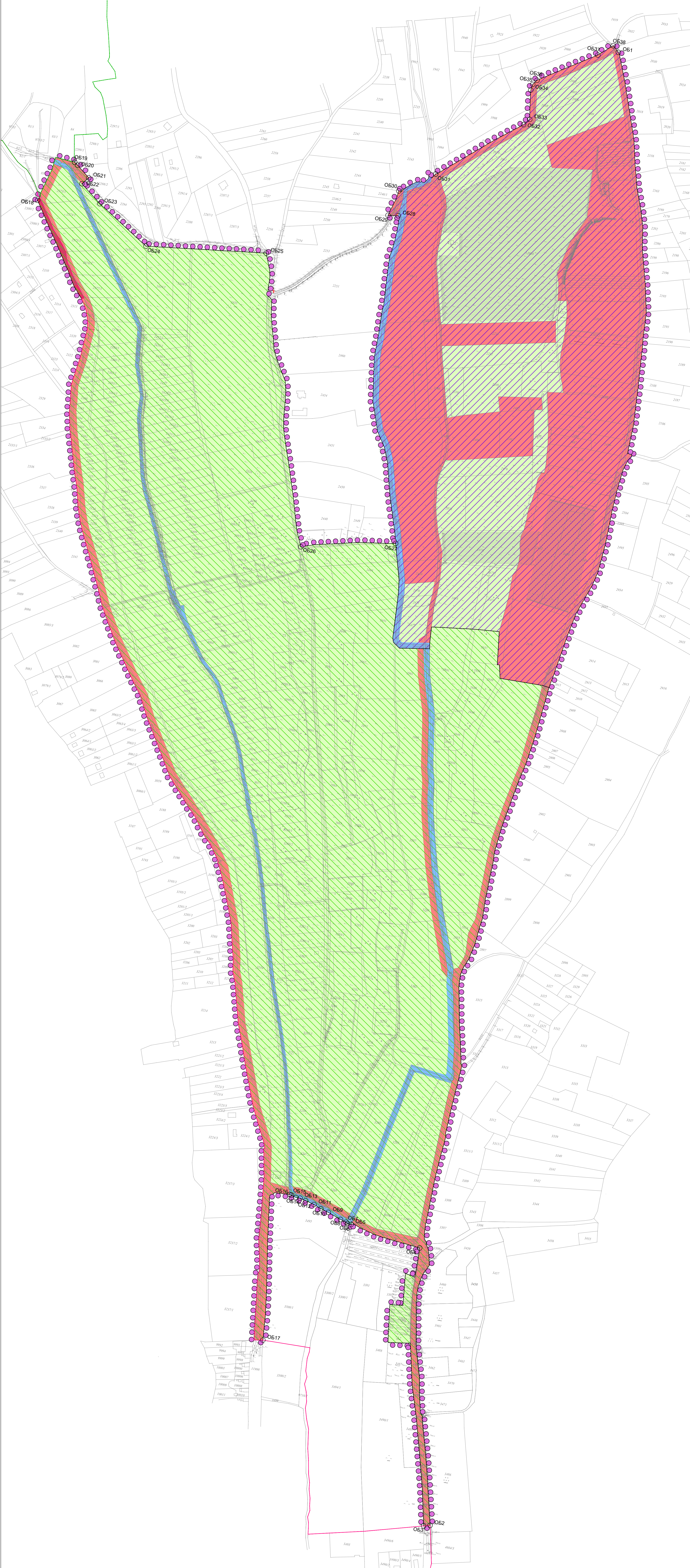
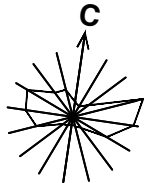
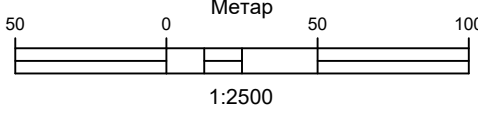


ПЛАН ДЕТАЉНЕ РЕГУЛАЦИЈЕ  
ЗА ТУРИСТИЧКО-УГОСТИТЕЉСКИ КОМПЛЕКС  
И ПРИСТУПНУ САОБРАЋАЈНИЦУ НА ПОТЕСУ  
"СЕЛЕУШ" У КО ИРИГ

- НАЦРТ -



ГРАНИЦА ОБУХВАТА ПЛАНА СА ТАЧКАМА ОПИСА, ПОДЕЛОМ ПРОСТОРА НА ЦЕЛИНЕ  
И ОСНОВНОМ НАМЕНОМ ПОВРШИНА

- ЦЕЛИНА 1 - АГРО-ТУРИСТИЧКИ КОМПЛЕКС "СЕЛЕУШ"
- ЦЕЛИНА 2 - ДОЛИНА ЖАРКОВАНКОГ И ХОПОВАНКОГ ПОТОКА
- ГРАЂЕВИНСКО ЗЕМЉИШТЕ У ГРАЂЕВИНСКОМ ПОДРЧЈУ
- ГРАЂЕВИНСКО ЗЕМЉИШТЕ ИЗВАН ГРАЂЕВИНСКОГ ПОДРЧЈА
- ПОЉОПРИВРЕДНО ЗЕМЉИШТЕ
- ВОДНО ЗЕМЉИШТЕ
- ГРАНИЦА ОБУХВАТА ПЛАНА
- ТАЧКА ОПИСА ГРАНИЦЕ ОБУХВАТА ПЛАНА
- ГРАНИЦА ГРАЂЕВИНСКОГ ПОДРЧЈА НАСЕЉА ИРИГ
- ГРАНИЦА НАЦИОНАЛНОГ ПАРКА "ФРУШКА ГОРА"

НОСИЛАЦ ИЗРАДЕ ПЛАНА	ОПШТИНА ИРИГ	Печат и потпис:
ОБРАЂИВАЧ	ОВЛАШЋЕНО ЛИЦЕ: Директор: ПРЕДРАГ КНЕЖЕВИЋ, дипл.правник Помоћник директора: мр ВЛАДИМИР ПИХЛЕР, дипл.инж.арх.	Печат и потпис:
НАЗИВ ПЛАНА	ПЛАН ДЕТАЉНЕ РЕГУЛАЦИЈЕ ЗА ТУРИСТИЧКО-УГОСТИТЕЉСКИ КОМПЛЕКС И ПРИСТУПНУ САОБРАЋАЈНИЦУ НА ПОТЕСУ "СЕЛЕУШ" У КО ИРИГ	
НАЗИВ КАРТЕ	ГРАНИЦА ОБУХВАТА ПЛАНА СА ТАЧКАМА ОПИСА, ПОДЕЛОМ ПРОСТОРА НА ЦЕЛИНЕ И ОСНОВНОМ НАМЕНОМ ПОВРШИНА	
ОДГОВОРНИ УРБАНИСТА	СВЕТЛАНА РЕКО, дипл. инж. арх.	Печат и потпис:
САРАДНИЦИ	БОРИС БОШЉАЧИЋ, мастер инж. арх.	
Е - 2966	Бане СВИТЛИЦА, дипл. инж. геод.	
Размера: 1:2500	Датум: децембар 2025. год.	Број листа: 2.